

**UCHWAŁA NR LXXVIII/950/2023  
RADY MIASTA KNURÓW**

z dnia 18 października 2023 r.

**w sprawie przystąpienia do sporządzenia miejscowego planu zagospodarowania przestrzennego miasta  
Knurów dla wyznaczonych obszarów zabudowy mieszkaniowej**

Na podstawie art. 18 ust. 2 pkt 15 ustawy z dnia 8 marca 1990 r. o samorządzie gminnym (Dz. U. 2023 r. poz. 40, ze zm.) oraz art. 3 ust. 1 i art. 14 ust. 1 i 4 ustawy z dnia 27 marca 2003 roku o planowaniu i zagospodarowaniu przestrzennym (Dz. U. 2023 r. poz. 977, ze zm.), na wniosek Prezydenta Miasta Knurów

**RADA MIASTA KNURÓW  
uchwała co następuje:**

**§ 1. 1.** Przystąpić do sporządzenia miejscowego planu zagospodarowania przestrzennego miasta Knurów dla wyznaczonych obszarów zabudowy mieszkaniowej, z dopuszczeniem etapowania prac, z których każdy etap obejmuje jeden lub więcej obszarów.

2. Granice obszarów objętych uchwałą przedstawione są w załącznikach nr 1 do 4 do niniejszej uchwały, które stanowią integralną jej część:

- 1) załącznik nr 1 - granica obszaru położonego w rejonie ul. Jęczmiennej,
- 2) załącznik nr 2 - granica obszaru położonego w rejonie ul. Stanisława Moniuszki,
- 3) załącznik nr 3 - granica obszarów położonych w rejonie ul. Stanisława Wyspiańskiego,
- 4) załącznik nr 4 - granica obszaru położonego w rejonie ul. Leśnej.

**§ 2.** Wykonanie uchwały powierza się Prezydentowi Miasta Knurów.

**§ 3.** Uchwała wchodzi w życie z dniem podjęcia i podlega ogłoszeniu w sposób zwyczajowo przyjęty na terenie Miasta Knurów.


Przewodniczący Rady

**Tomasz Rzepa**

Załącznik Nr 1 do uchwały Nr LXXVIII/950/2023  
Rady Miasta Knurów  
z dnia 18.10.2023r.



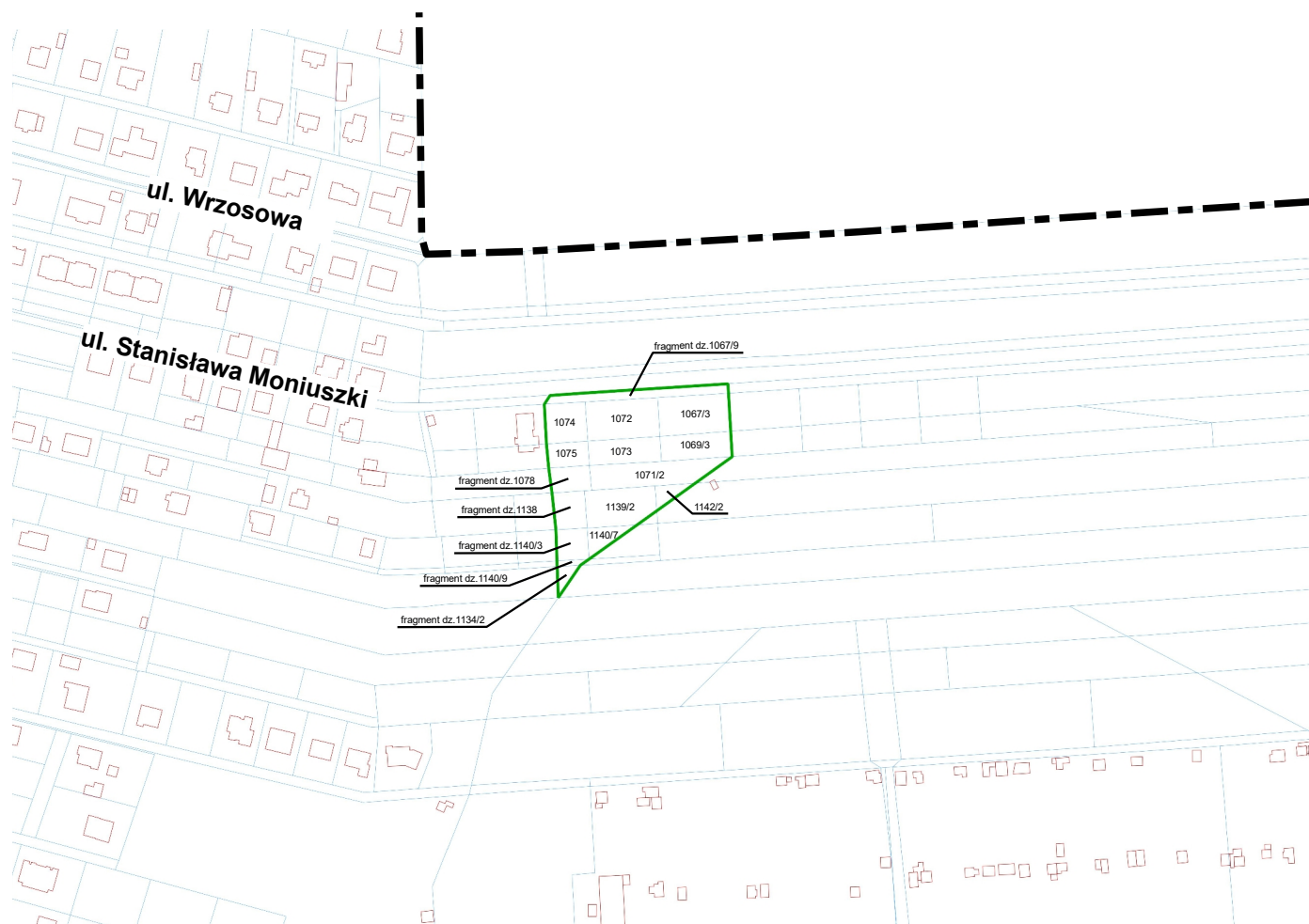
 granica obszaru położonego w rejonie ul. Jęczmiennej

 granice administracyjne miasta Knurów


**ul. Jęczmienna** układ ważniejszych ulic (w celu orientacyjnym)



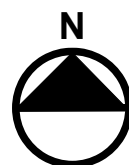
Załącznik Nr 2 do uchwały Nr LXXVIII/950/2023  
Rady Miasta Knurów  
z dnia 18.10.2023r.



 granica obszaru położonego w rejonie ul. Stanisława Moniuszki

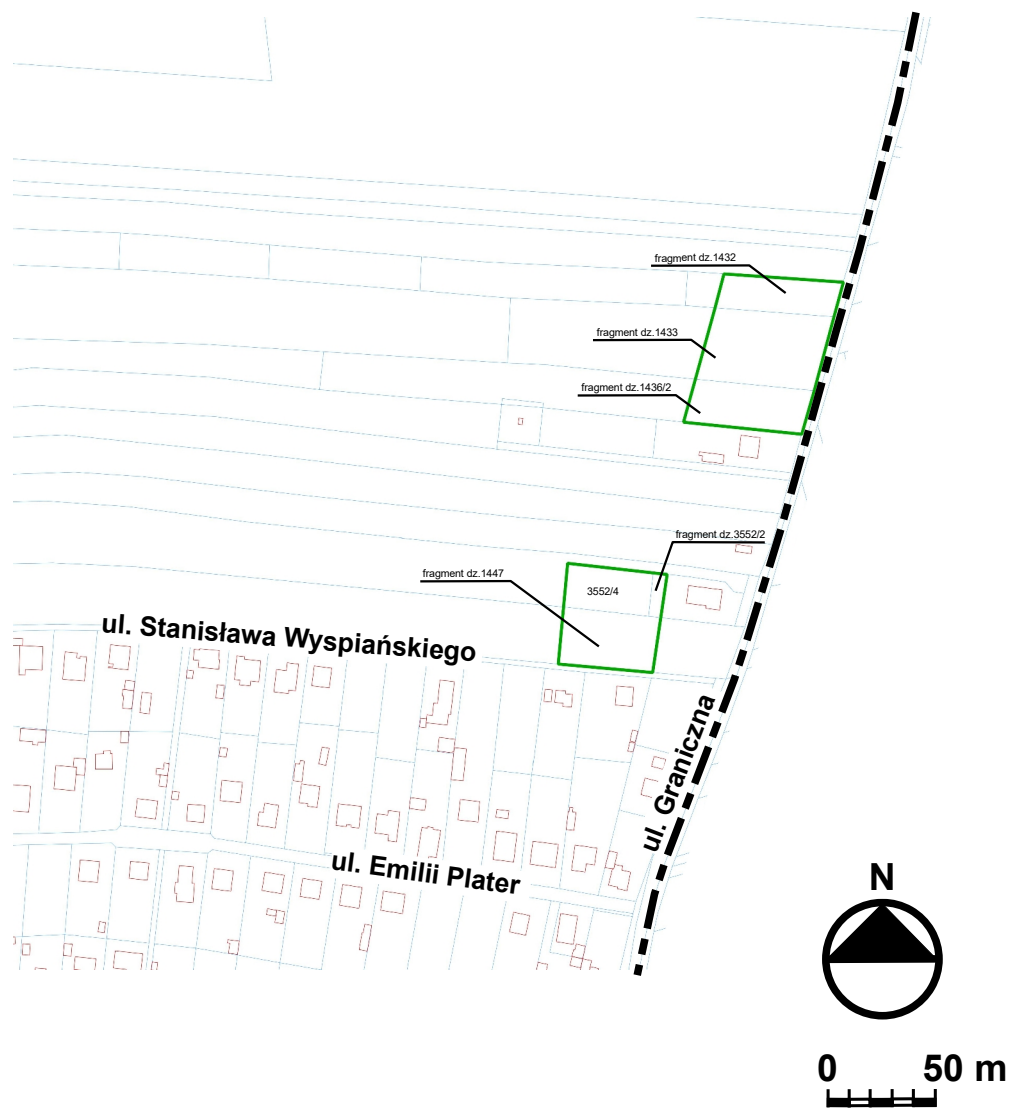
 granice administracyjne miasta Knurów



**ul. Stanisława Moniuszki** układ ważniejszych ulic (w celu orientacyjnym)



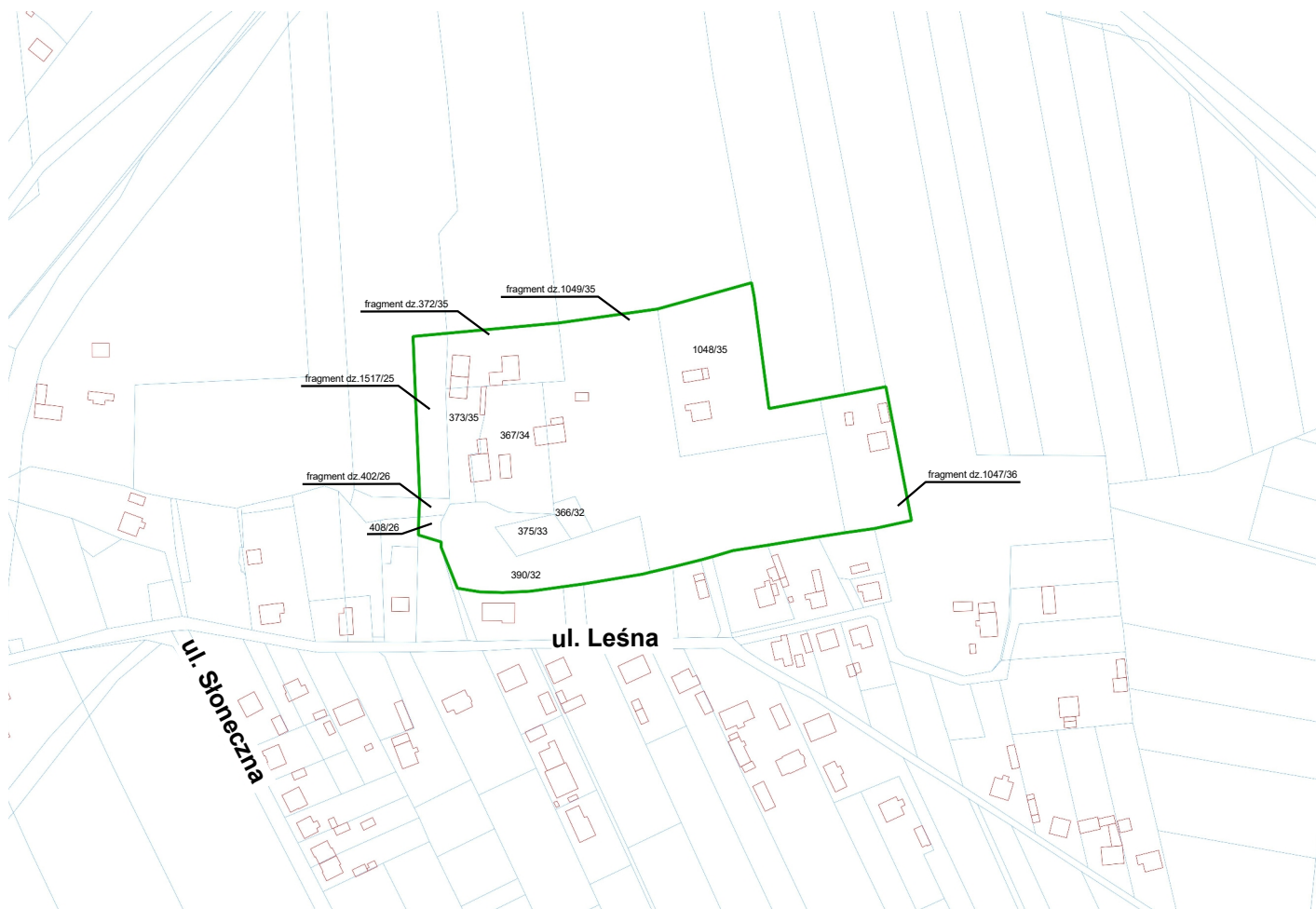
0 50 m  


Załącznik Nr 3 do uchwały Nr LXXVIII/950/2023  
Rady Miasta Knurów  
z dnia 18.10.2023r.



-  granica obszarów położonych w rejonie ul. Stanisława Wyspiańskiego
-  granice administracyjne miasta Knurów
- ul. Stanisława Wyspiańskiego** układ ważniejszych ulic (w celu orientacyjnym)

Załącznik Nr 4 do uchwały Nr LXXVIII/950/2023  
Rady Miasta Knurów  
z dnia 18.10.2023r.



 granica obszaru położonego w rejonie ul. Leśnej

**ul. Leśna** układ ważniejszych ulic (w celu orientacyjnym)



0 50 m  
