

Konsultacje społeczne
nad założeniami
Lokального Programu Rewitalizacji
dla Gminy Knurów
na lata 2016-2023

LOKALNY PROGRAM REWITALIZACJI

- Cel zamówienia: opracowanie dokumentu strategicznego
- Współpraca z Gminą Knurów będzie polegać na:
 - Określeniu i diagnozie obszaru problemowego;
 - Organizacji spotkań konsultacyjnych;
 - Przeprowadzenie badań ankietowych;
 - Zebraniu uwag i propozycji dot. wyznaczonego obszaru zdegradowanego;
 - Uczestnictwa w sesjach i posiedzeniach komisji Rady Miasta;
 - Stworzenie raportu końcowego.

PLAN KONSULTACJI SPOŁECZNYCH

Podstawowe pojęcia

Lokalny Program Rewitalizacji

Harmonogram prac

Propozycje przedsięwzięć

Podsumowanie konsultacji społecznych



CZĘŚĆ I

PODSTAWOWE POJĘCIA

REWITALIZACJA:

- Proces wyprowadzania ze stanu kryzysowego obszarów zdegradowanych;
- Wieloletni proces prowadzony przez interesariuszy;
- Działania prowadzone w sposób spójny: wewnętrznie oraz zewnętrznie.



PODSTAWOWE POJĘCIA

OBSZAR ZDEGRADOWANY:

- Obszar, na którym zidentyfikowany został stan kryzysowy (tj. stan spowodowany koncentracją negatywnych zjawisk społecznych). Może być on podzielony na podobszary, w tym podobszary, które nie posiadają wspólnych granic (warunek – występowanie sytuacji kryzysowej na każdym podobszarze).

OBSZAR ZDEGRADOWANY - NEGATYWNE ZJAWISKA

- **Gospodarcze** (np. w zakresie niskiego stopnia przedsiębiorczości);
- **Środowiskowe** (np. w zakresie przekroczenia standardów jakości środowiska);
- **Przestrzenno-funkcjonalne** (np. w zakresie niewystarczającego wyposażenia w infrastrukturę techniczną i społeczną);
- **Techniczne** (np. w zakresie degradacji stanu technicznego obiektów budowlanych).



CZĘŚĆ II

Lokalny Program Rewitalizacji

CZYM JEST LOKALNY PROGRAM REWITALIZACJI?



- Lokalny Program Rewitalizacji ujmuje działania w sposób kompleksowy tak, aby nie pomijać aspektu społecznego, ekonomicznego, przestrzennego, technicznego, środowiskowego i kulturowego związanego zarówno z danym obszarem, jak i jego otoczeniem.
- Program to przede wszystkim narzędzie do planowania, koordynowania i integrowania różnorodnych projektów z zakresu rewitalizacji, który opracowywany i przyjmowany jest przez samorząd gminy w drodze uchwały na podstawie art. 18 ust. 2 pkt 6 ustawy o samorządzie gminnym.

LOKALNY PROGRAM REWITALIZACJI

Prawidłowo opracowany Lokalny Program Rewitalizacji charakteryzuje się następującymi cechami:

- Kompleksowość,
- Koncentracja,
- Komplementarność,
- Partycypacja.

LOKALNY PROGRAM REWITALIZACJI

- Na etapie wdrażania Programu Rewitalizacji planuje się współpracę z:
 - Komórkami organizacyjnymi Urzędu Miasta Knurów;
 - Beneficjentami zewnętrznymi również odpowiadającymi za realizację działań rewitalizacyjnych;
 - Interesariuszami procesu rewitalizacji.

MECHANIZMY PARTYCYPACJI SPOŁECZNEJ



- Współpraca z różnymi grupami interesariuszy, w szczególności ze społecznością obszarów rewitalizacji oraz innymi podmiotami tj.: przedsiębiorcami, organizacjami pozarządowymi pozwoli na:
 - wyznaczenie liderów społecznych z różnych środowisk,
 - określenie obszarów problemowych,
 - zdiagnozowanie potrzeb rewitalizacyjnych w gminie,
 - wypracowanie społecznej akceptacji podejmowanych działań rewitalizacyjnych,
 - pozyskanie, ze źródeł publicznych i prywatnych, środków na działania rewitalizacyjne,
 - systematyczne i ciągłe monitorowanie postępów realizacji Lokalnego Programu Rewitalizacji oraz jego aktualizację.

KORZYŚCI WYNIKAJĄCE Z LOKALNEGO PROGRAMU REWITALIZACJI



- Wspieranie zintegrowanej i zaktywizowanej społeczności lokalnej,
- Budowanie poczucia wspólnotowości i odpowiedzialności społecznej,
- Wzmacnianie więzi społecznych,
- Poprawa jakości życia mieszkańców,
- Ograniczenie patologii społecznych,
- Wzrost atrakcyjności terenów – szczególnie w wymiarze inwestycyjnym,
- Rozwój gospodarczy – powstawanie nowych miejsc pracy,
- Ożywienie branży turystycznej.

DLACZEGO LOKALNY PROGRAM REWITALIZACJI JEST WAŻNY?



- Potrzeba ciągłej zmiany i rozwoju miasta,
- Rozwój społeczno-gospodarczy,
- Rozwój infrastrukturalny,
- Umocnienie pozycji miasta na mapie regionu,
- Wzmacnianie szans i możliwości dla mieszkańców,
- Minimalizowanie zjawiska wykluczenia społecznego.

ROLA INTERESARIUSZY



- W procesie tworzenia LPR istotna jest rola społeczności lokalnej, przedstawicieli NGO oraz pozostałych instytucji publicznych w zakresie partycypacji społecznej.
- Zgodnie z ustawą z dnia 9 października 2015 roku o rewitalizacji „Partycypacja społeczna obejmuje przygotowanie, prowadzenie i ocenę rewitalizacji w sposób zapewniający aktywny udział interesariuszy, w tym poprzez uczestnictwo w konsultacjach społecznych oraz w pracach Komitetu Rewitalizacji”.

PARTYCYPACJA SPOŁECZNA

- Poznanie potrzeb i oczekiwań interesariuszy oraz dążenie do spójności planowanych działań z tymi potrzebami i oczekiwaniami;
- Prowadzenie, skierowanych do interesariuszy, działań edukacyjnych i informacyjnych o procesie rewitalizacji;
- Inicjowaniu, umożliwianiu i wspieraniu działań służących rozwijaniu dialogu między interesariuszami oraz ich integracji wokół rewitalizacji;
- Zapewnieniu udziału interesariuszy w przygotowaniu i realizacji Lokalnego Programu Rewitalizacji,
- Wspieraniu inicjatyw w zakresie realizacji Lokalnego Programu Rewitalizacji,
- Zapewnienie w czasie przygotowania, prowadzenia i oceny rewitalizacji możliwości wypowiedzenia się przez interesariuszy.



Część III

Harmonogram



HARMONOGRAM DZIAŁAŃ

| | czerwiec | lipiec | sierpień | wrzesień | październik |
|--|---|--|---|---|-------------|
| zebranie odpowiednich wskaźników |  | | | | |
| analiza źródeł wtórnych | |  | | | |
| spotkanie informacyjne z interesariuszami | |  | | | |
| wstępne wyznaczenie obszarów przewidzianych do rewitalizacji | |  | | | |
| spotkanie informacyjne z mieszkańcami | | |  | | |
| przedstawienie projektu Programu Rewitalizacji | | | |  | |



Część IV

PROPOZYCJE ZAGOSPODAROWANIA


TERENU

ZAGOSPODAROWANIE TERENU PRZY ULICY DWORCOWEJ W KNUROWIE

III FORMY SPĘDZANIA WOLNEGO CZASU

I

RODZINNY PARK ROZRYWKI



II

PARK REKREACYJNO-SPORTOWY



PARK TEMATYCZNY Z NAWIAZANIEM DO HISTORII REGIONU

III

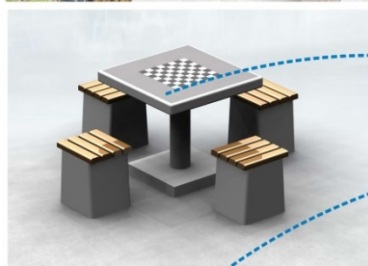


1.

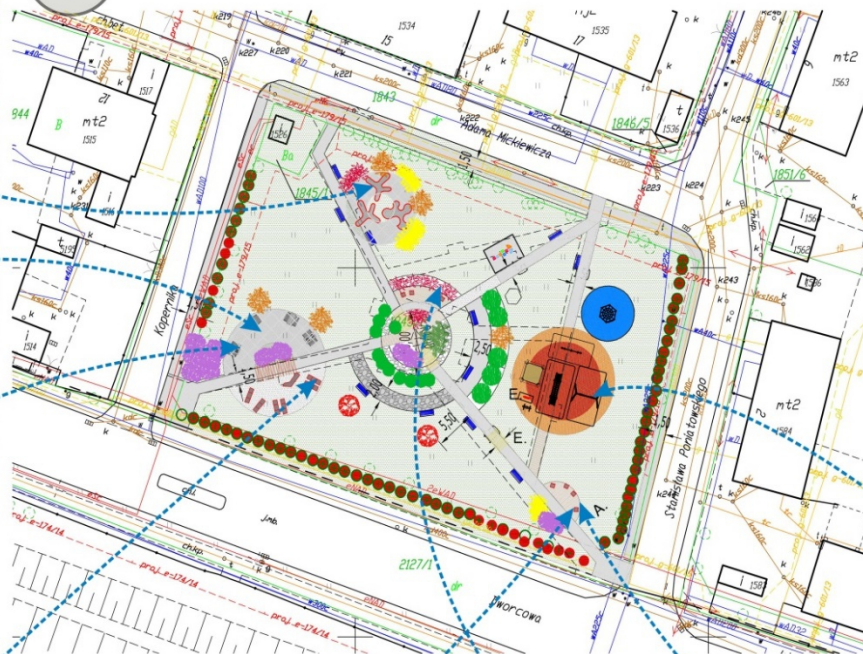
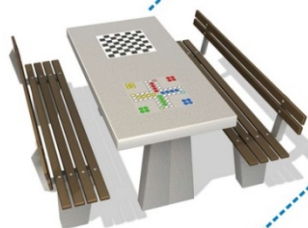
ZAGOSPODAROWANIE TERENU PRZY ULICY DWORCOWEJ W KNUROWIE

I


RODZINNY PARK ROZRYWKI



STÓŁ PIKNIKOWY I DO GRY W SZACHY



MIEJSCA ODPOCZYNKU



Kompozycję stanowi grupa okrągłych kwater połączonych i poprzecinanych ścieżkami wykonanymi z różnych materiałów: kostki i płyt kamiennych, desek tarasowych. Kwatery te zawierają rozmaite kompozycje roślinne: z traw ozdobnych, wrzósów, irysów, miniaturowych drzew liściastych i iglastych oraz wielu innych.

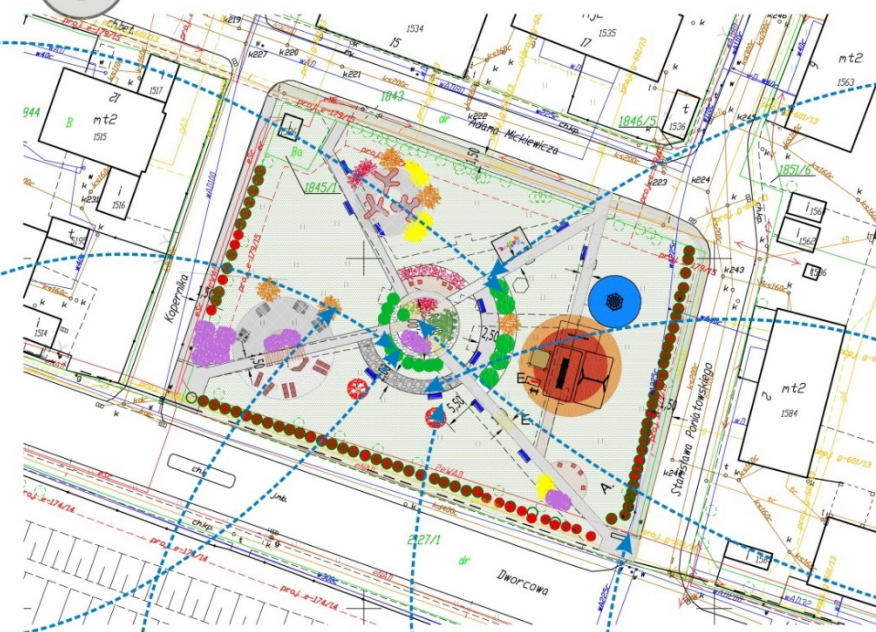
PLAC ZABAW



ZAGOSPODAROWANIE TERENU PRZY ULICY DWORCOWEJ W KNUROWIE

I

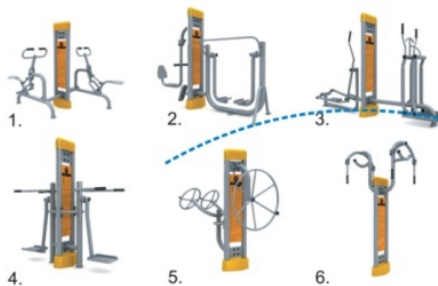
RODZINNY PARK ROZRYWKI



3.

ZAGOSPODAROWANIE TERENU PRZY ULICY DWORCOWEJ W KNUROWIE

STREFA SPORTU SIŁOWNIA ZEWNĘTRZNA



BOISKO DO PIŁKI NOŻNEJ



PARK REKREACYJNO-SPORTOWY



STREFA ZABAWY-PLAC ZABAW



STREFA WSPINACZKI



Park rekreacyjno sportowy złożony jest ze stref aktywnego wypoczynku kwater połączonych i przecinanych ścieżkami wykonanymi z różnych materiałów: kostki i płyt kamiennych, desek tarasowych. Kwatery te zawierają rozmaite kompozycje roślinne: z traw ozdobnych, wrzosów, irysów, miniaturowych drzew liściastych i iglastych oraz wielu innych. Wśród urządzeń rekreacyjno-zabawowych znajdziemy: boisko do piłki nożnej o nawierzchni syntetycznej, plac zabaw zdrewnianymi urządzeniami i ściankami wspinaczkowymi różnych rozmiarów, pumptrack do jazdy na rowerze, rolkach. Całość uzupełnia siłownia zewnętrzna.

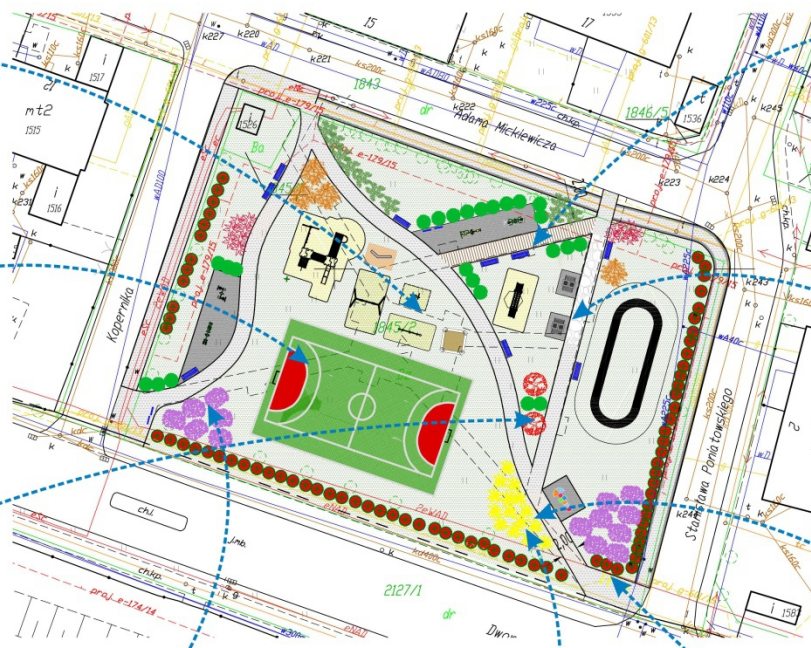
PUMPTRACK DO JAZDY NA ROWERZE , ROLKACH




4.

ZAGOSPODAROWANIE TERENU PRZY ULICY DWORCOWEJ W KNUROWIE

ALEJA TRAW OZDOBNYCH




ALEJA KWIATÓW





PARK TEMATYCZNY Z NAWIAZANIEM DO HISTORII REGIONU



PYLONY REKLAMOWE



POSĄG SKARBKA



Park historyczny z nawiązaniem do regionu podzielony został na strefy tematyczne, których możemy obejrzeć, poznać min. historię miasta, kopalni, dzielnicy. Połączonych i poprzecinanych ścieżkami wykonanymi z różnych materiałów: kostki i płyt kamiennych, desek tarasowych, kostki betonowej. Dodatkowo miejsce wzbogacone jest o plac zabaw.



MAKIETA HISTORYCZNA MIASTA

PLAC ZABAW



ELEMENTY KOPLANI

ZAGOSPODAROWANIE TERENU PRZY ULICY DWORCOWEJ W KNUROWIE



PARK TEMATYCZNY Z NAWIAZANIEM DO HISTORII REGIONU



PODSUMOWANIE SPOTKANIA



Dziękuję za uwagę

